

PLANTA BAIXA - SINALIZAÇÃO VIÁRIA

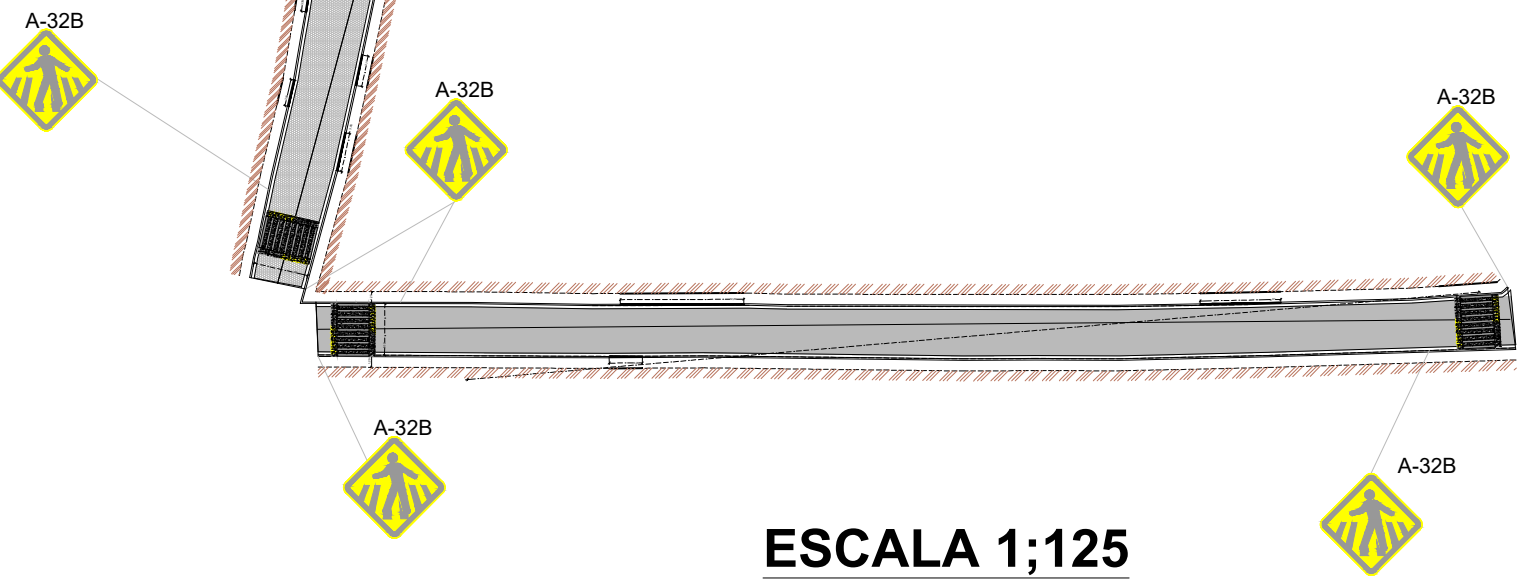
RUA JOÃO AMÂNCIO FERREIRA
FAIXA DE PEDESTRE
Comprimento = 5,56m
Largura = 4,60m
ÁREA = 25,57m²

QUADRO RESUMO DE SINALIZAÇÃO		
PLACA	DESCRIÇÃO	QTDE.
	A-32b - PASSAGEM DE PEDESTRE	2


RUA JOEL PINTO SAMPAIO
FAIXA DE PEDESTRE 01
Comprimento = 5,12m
Largura = 4,60m
ÁREA = 23,55m²

FAIXA DE PEDESTRE 02
Comprimento = 5,41m
Largura = 4,60m
ÁREA = 24,88m²

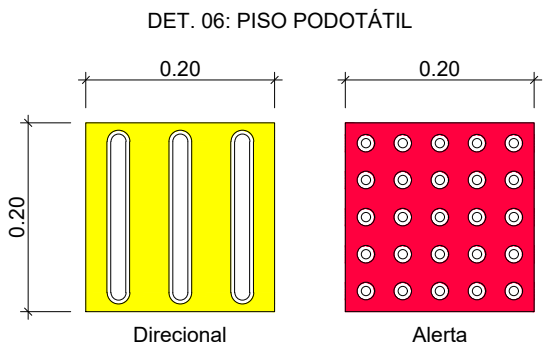
QUADRO RESUMO DE SINALIZAÇÃO		
PLACA	DESCRIÇÃO	QTDE.
	A-32b - PASSAGEM DE PEDESTRE	4



ESCALA 1:125

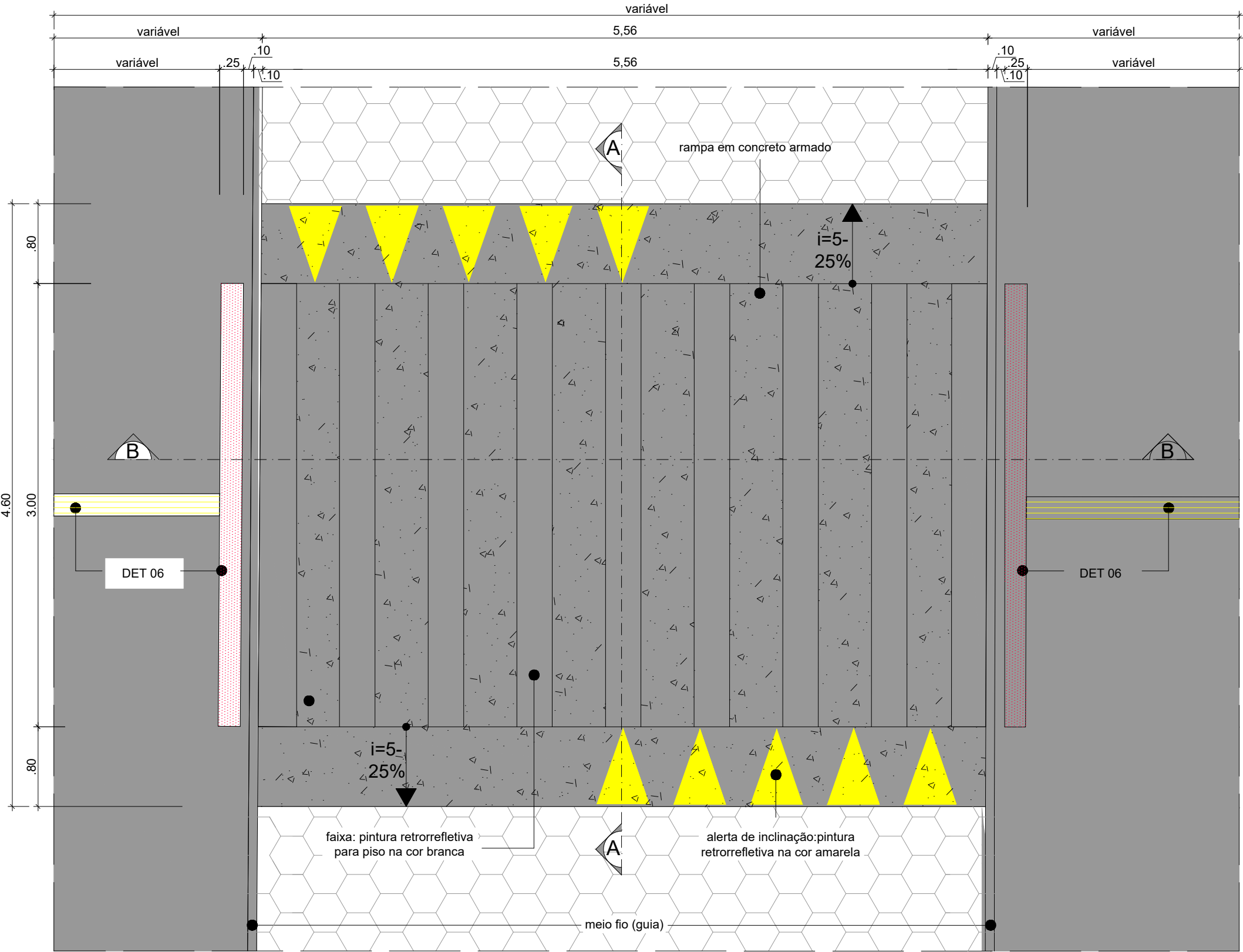


DETALHE MALHA DE FERRAGEM DA RAMPA
esc: 1/50

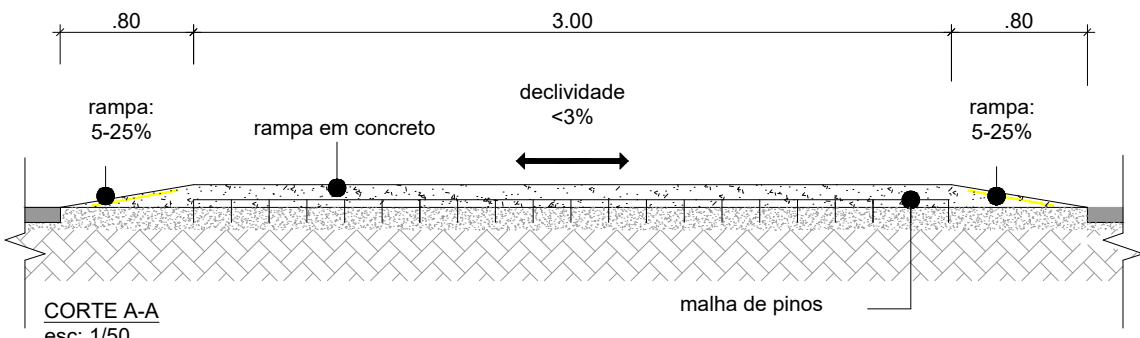


DET. 06: PISO PODOTÁTIL
esc: 1/50

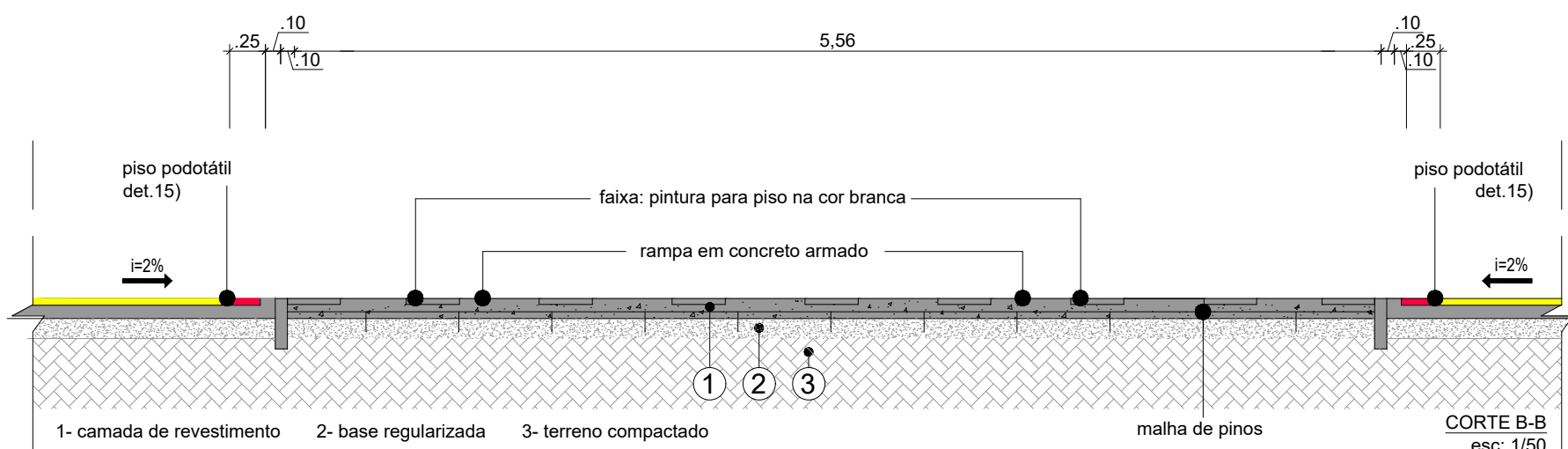
DET.: FAIXAS DE PEDESTRES



PLANTA
esc: 1/50

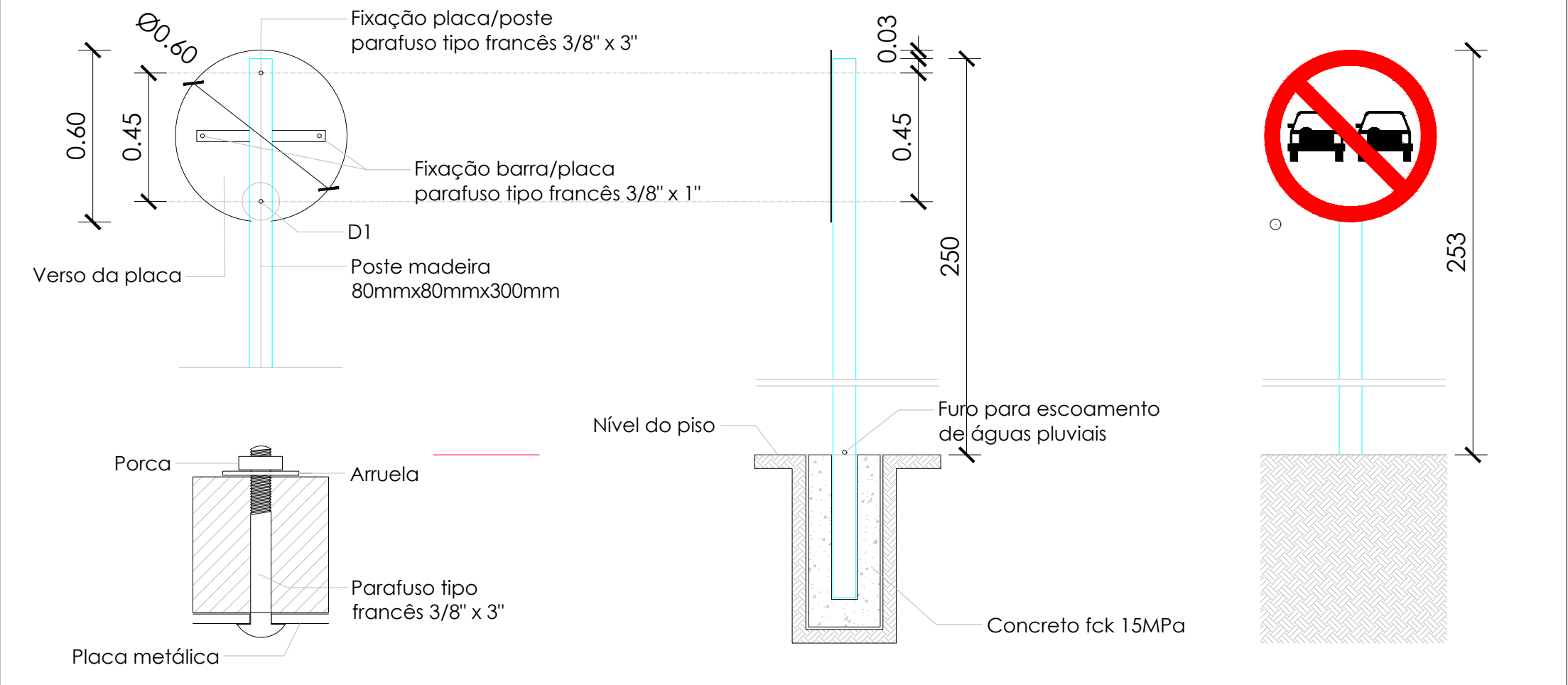


CORTE A-A
esc: 1/50



CORTE B-B
esc: 1/50

PLACAS DE REGULAMENTAÇÃO CIRCULARES



PREFEITURA MUNICIPAL DE DIVINO

PROJETO PARA INFRAESTRUTURA URBANA

EMPREENDIMENTO:
ADEQUAÇÃO E PAVIMENTAÇÃO DE VIAS PÚBLICAS
OBJETO:
PAVIMENTAÇÃO DE VIAS PÚBLICAS DENTRO DO DISTRITO DE BOM JESUS - DIVINO-MG
LOCALIZAÇÃO:
DISTRITO DE BOM JESUS - DIVINO -MG

CONTEÚDO:
PROJETO DE SINALIZAÇÃO VIÁRIA
- PLANTA;
- DETALHES E PERFIL;
- DISPOSITIVOS DE SINALIZAÇÃO

RESP. TÉCNICO:
Ana Paula Rizzi Oliveira
Engª. Civil e de Seg. do Trabalho
CREA: 161.303/MG
PROPRIETÁRIO:
Prefeitura municipal de Divino
Mauri Ventura do Carmo
Prefeito Municipal
ESCALA: INDICADO
DATA: 08/07/2024
FOLHA: 04/08